
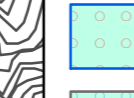





### Legenda

 SIC IT5310010 - Alpe della Luna, Bocca Trabaria

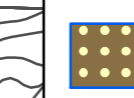


### Depositi continentali quaternari

#### Sintema del Musone




-  MUSa - detrito di versante
-  MUSa1 - frana in evoluzione
-  MUSb - deposito alluvionale attuale, ghiaie prevalenti associate a subordinate sabbie
-  b2 - deposito eluviale colluviale Pleistocene superiore (?) - Olocene
-  bn - depositi alluvionali terrazzati, ghiaie prevalenti associate a subordinate sabbie, Pleistocene superiore - Olocene

### Successione Umbro - Marchigiano - Romagnola


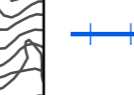



#### Formazione marnoso arenacea Umbra

-  MUM1 - membro di Casa Spertaglia, Burdigaliano p.p. - Langhiano p.p.
-  MUM2 - membro di Monte Casale, Langhiano p.p.
-  MUM3 - membro di Vesina, Langhiano p.p.




#### Formazione marnoso arenacea Romagnola

-  FMA4 - membro di Galeata, Langhiano superiore p.p. - Serravalliano sommitale/Tortoniano basale
-  FMA4a - membro di Galeata, Litofacies di Montelabreve, Langhiano p.p.
-  FMA5 - membro di Collina, Langhiano superiore p.p. - Serravalliano superiore p.p.

### Faglia

-  Faglia
-  Faglia diretta
-  Faglia incerta o sepolta
-  Sovrascorrimento di importanza minore
-  Sovrascorrimento principale

### Stratificazione

-  Stratificazione a polarità sconosciuta
-  Stratificazione diretta
-  Stratificazione rovesciata

Comunità Europea  
Fondo Europeo agricolo  
per lo sviluppo rurale (FEASR)  
L'Europa investe nelle zone rurali

REGIONE  
MARCHE

UNIONE MONTANA - ALTA VALLE DEL METAURO

PIANO DI GESTIONE DEL S.I.C.  
IT5310010 "ALPE DELLA LUNA - BOCCA TRABARIA"



Tav. 4 Carta Geologica

Scale: 1:10.000

progettazione: 

coordinamento:  
Dott. For. Paolo Rigoni

Emisione:  
Marzo 2015

Revisione: