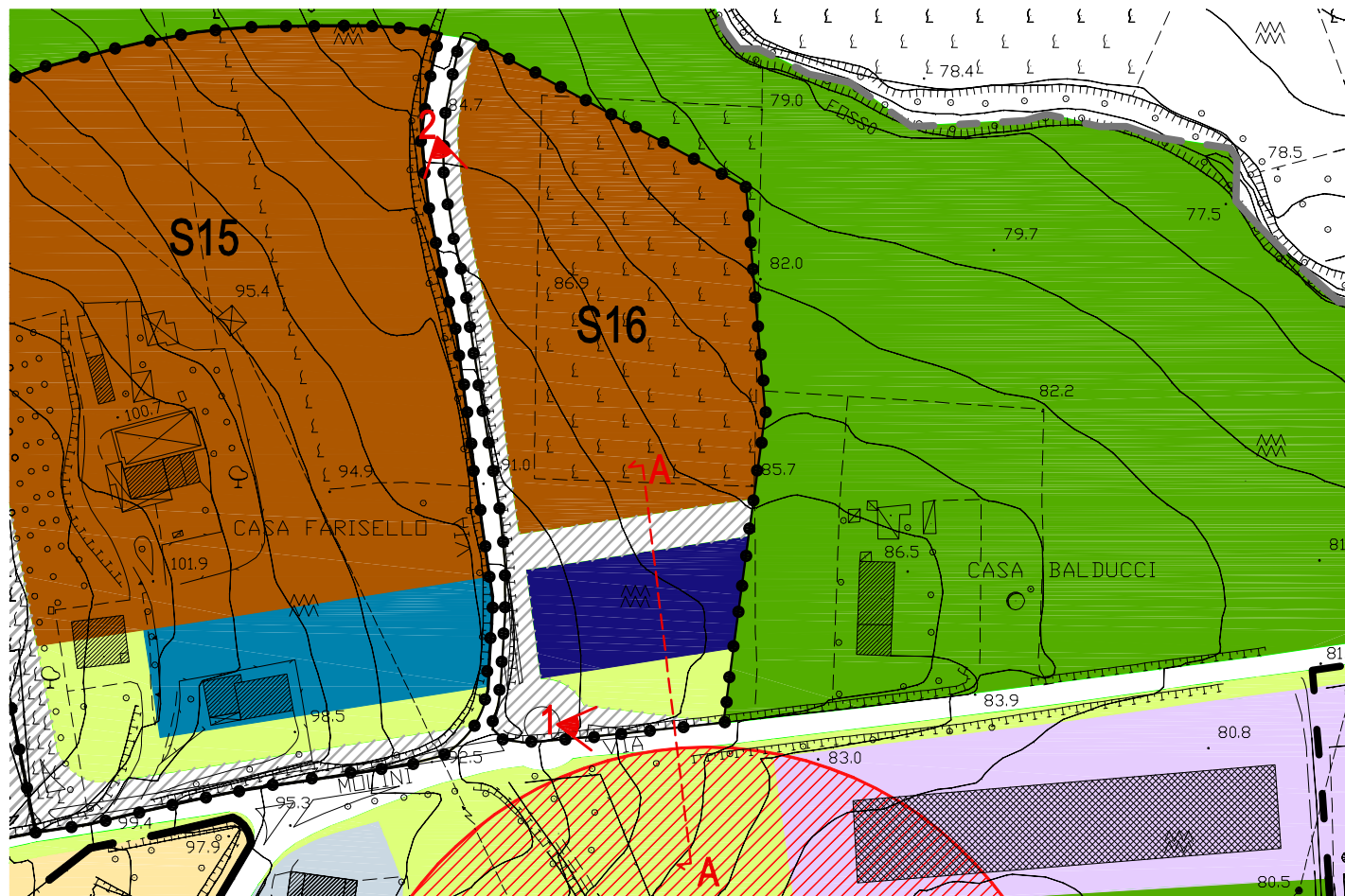
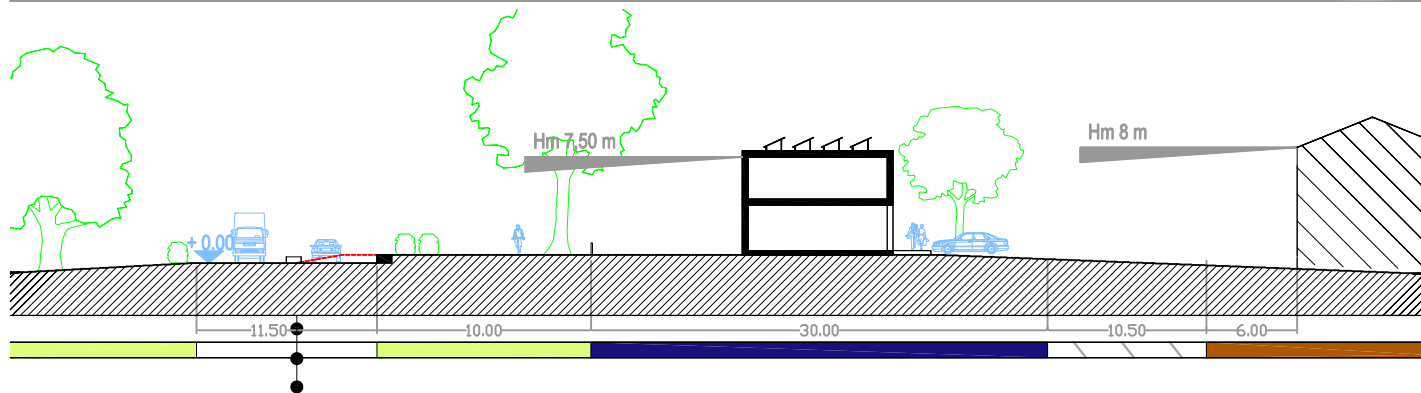


STRALCIO PRG _ SCALA 1:2000



SEZIONE A-A _ SCALA 1:500



DATI TECNICI

Dati catastali:

foglio 2
mappali 92 parte, 124, 123 parte, 125 parte

Superficie territoriale **13.333 mq** 13127 mq

Zona omogenea C5

Superficie territoriale (St): 8.482 mq
Volume (V): 6.361 mc
Indice di copertura (Ic): 0,4
H max edificio (Hm): 8,0 m
Distanza dai confini (D): $\geq 6,0$ m
Numero dei piani abitabili (N): 2
Parcheggi pubblici: 10 mq/120 mc
Verde pubblico: 8 mq/120 mc
Opere di urbanizzazione secondaria: 10 mq/120 mc

Zona omogenea F3

Superficie territoriale (St): **1.819 mq** 1.771 mq
Volume (V): 1.364 mc
Indice di copertura (Ic): 0,4
H max edificio (Hm): **9,6 m** 7,5 m
Distanza dai confini (D): 6,0 m
Numero dei piani abitabili (N): 2
Distanza dalla strada S.P. calcolata dal limite della proprietà provinciale: 20 m
Parcheggi: 40 mq/100mc

Zona omogenea G1

Superficie territoriale (St): **795 mq** 643 mq

Strade di lottizzazione: da definire in base alle esigenze (larghezza $\geq 10,50$ m compresi i marciapiedi)

LEGENDA

- profilo terreno stato di fatto
- profilo terreno di progetto
- quota strada esistente
- quota strada di progetto
- Hm di progetto

RIF. VILLA BETTI

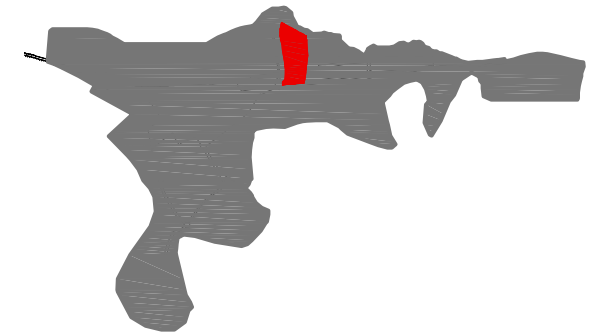


FOTO AEREA



01



02

